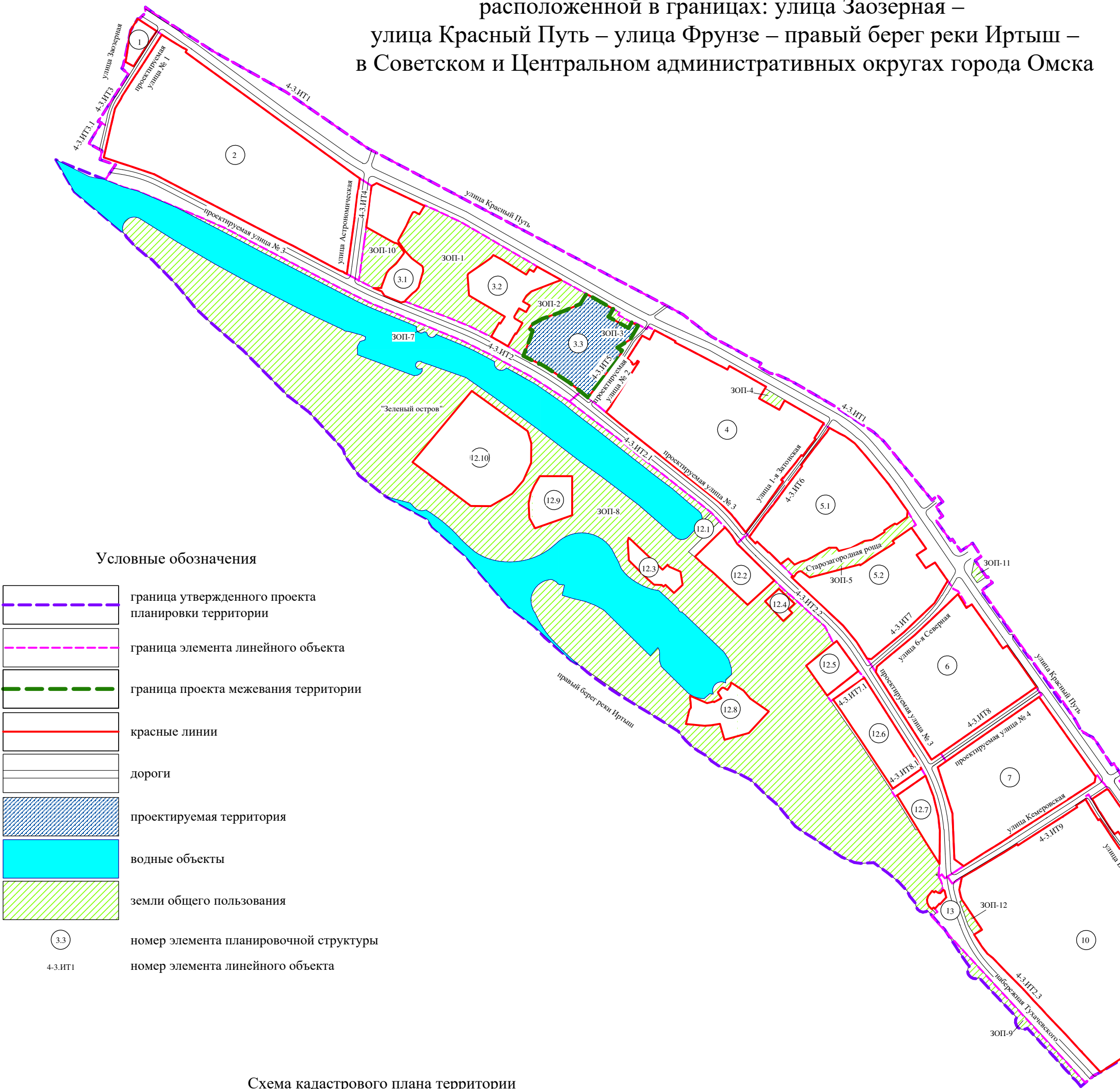


Чертеж межевания территории элемента планировочной структуры № 3.3 проекта планировки территории, расположенной в границах:  
улица Заозерная – улица Красный Путь – улица Фрунзе – правый берег реки Иртыш –  
в Советском и Центральном административных округах города Омска

Приложение № 1  
к постановлению Администрации города Омска  
от \_\_\_\_\_ № \_\_\_\_\_

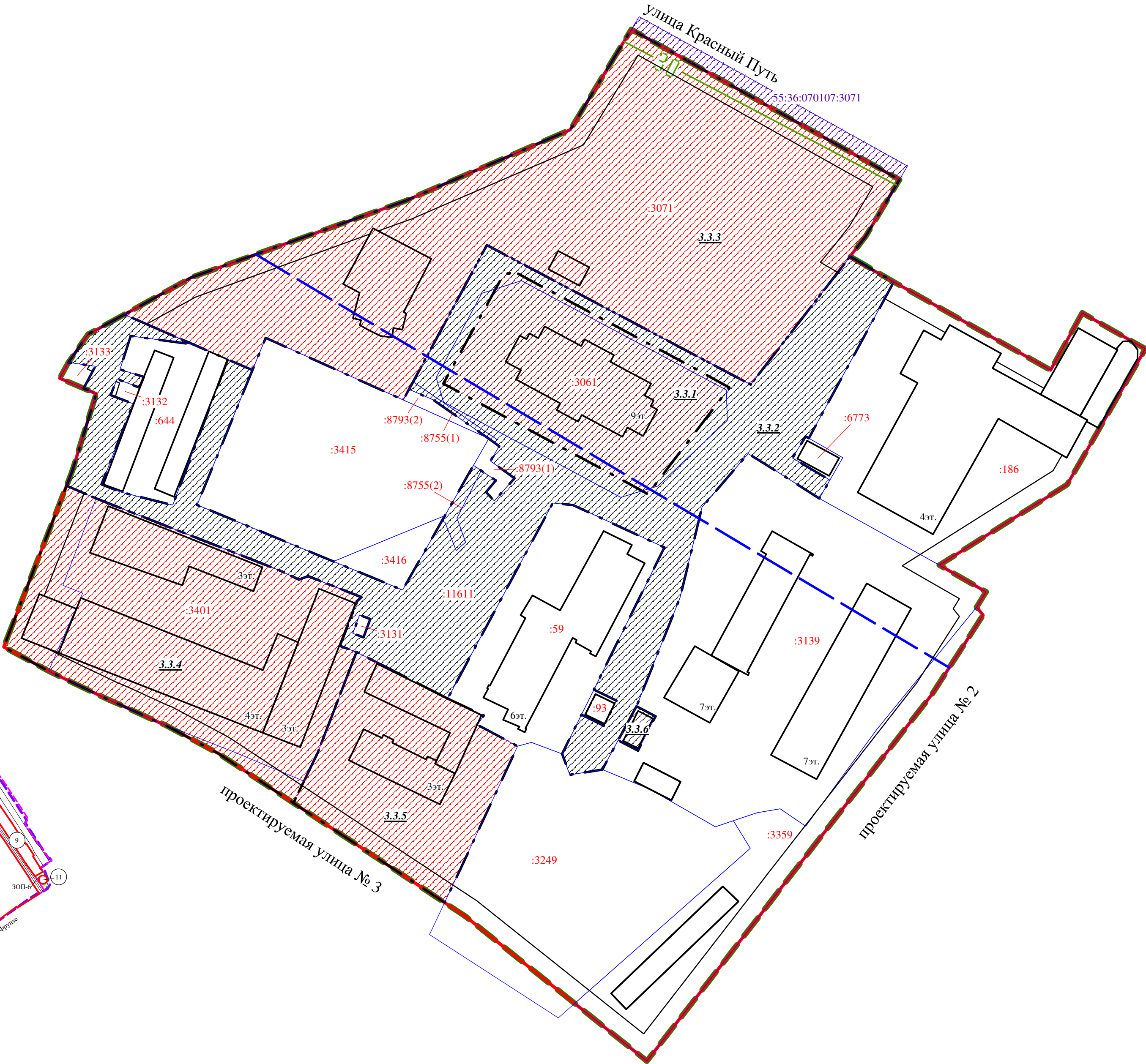
Схема расположения границ проектирования  
и элементов планировочной структуры проекта планировки территории,  
расположенной в границах: улица Заозерная –  
улица Красный Путь – улица Фрунзе – правый берег реки Иртыш –  
в Советском и Центральном административных округах города Омска



Условные обозначения

- граница утвержденного проекта планировки территории
- граница элемента линейного объекта
- граница проекта межевания территории
- красные линии
- дороги
- проектируемая территория
- водные объекты
- земли общего пользования
- номер элемента планировочной структуры
- номер элемента линейного объекта

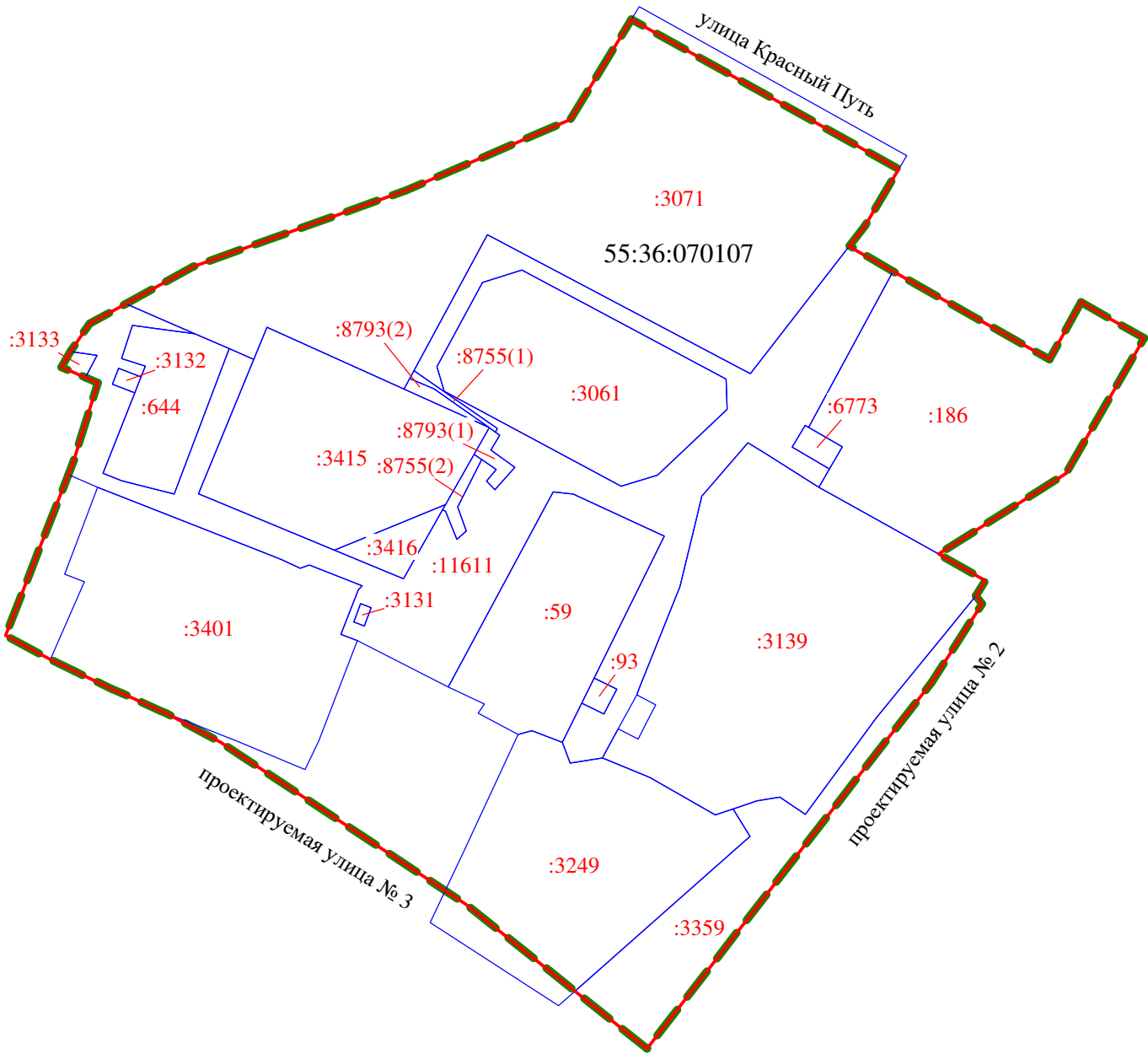
Схема кадастрового плана территории  
М 1:2000



Условные обозначения

- граница проекта межевания территории
- красные линии
- линии отступа от красных линий в целях определения места допустимого размещения зданий, строений, сооружений
- водоохранная зона
- граница 30-метровой зоны метрополитена с возможностью строительства капитальных зданий и сооружений при дополнительном согласовании
- границы образуемых земельных участков
- земельные участки, учтенные в ЕГРН

- существующие здания, строения, сооружения
- образуемые земельные участки для размещения объектов общественного управления
- образуемые земельные участки для размещения объектов гостиничного обслуживания, делового управления
- образуемые земельные участки для размещения объектов улично-дорожной сети, коммунального обслуживания
- образуемые земельные участки для размещения объектов коммунального обслуживания
- земельные участки, учтенные в ЕГРН, сохраняемые в измененных границах
- номер образуемого земельного участка



Условные обозначения

- граница проекта межевания территории
- красные линии
- земельные участки, учтенные в ЕГРН
- номер кадастрового квартала

Примечание:  
1. Разработчик: бюджетное учреждение города Омска «Омскаrchитеkтура».  
2. Заказчик: департамент архитектуры и градостроительства Администрации города Омска.  
3. Координаты характерных точек определены аналитическим методом, средняя квадратическая погрешность местоположения характерных точек не более 0,10 м.